

**Филиал публично-правовой компании "Роскадастр" по Тульской области**

полное наименование органа регистрации прав

**Выписка из Единого государственного реестра недвижимости об объекте недвижимости**

**Сведения о характеристиках объекта недвижимости**

На основании запроса от 16.03.2026, поступившего на рассмотрение 16.03.2026, сообщаем, что согласно записям Единого государственного реестра недвижимости:

Раздел 1 Лист 1

Земельный участок			
вид объекта недвижимости			

Лист № 1 раздела 1	Всего листов раздела 1: 3	Всего разделов: 7	Всего листов выписки: 13
--------------------	---------------------------	-------------------	--------------------------

16.03.2026г. № КУВИ-001/2026-34829031	
Кадастровый номер:	71:14:010401:893
Номер кадастрового квартала:	71:14:010401
Дата присвоения кадастрового номера:	10.03.2026

Ранее присвоенный государственный учетный номер:	данные отсутствуют
Местоположение:	Тульская область, Район Ленинский, Рабочий поселок Ленинский, ул. Советская, д. 19
Площадь:	385 +/- 7
Кадастровая стоимость, руб.:	не определена
Кадастровые номера расположенных в пределах земельного участка объектов недвижимости:	71:14:010405:2294
Кадастровые номера объектов недвижимости, из которых образован объект недвижимости:	данные отсутствуют
Кадастровые номера образованных объектов недвижимости:	данные отсутствуют
Категория земель:	Земли населенных пунктов
Виды разрешенного использования:	-
Сведения о кадастровом инженере:	Чечеткина Татьяна Тимофеевна, № 1669, в Ассоциация Саморегулируемой организации "Объединение профессионалов кадастровой деятельности" (сокращенное наименование - Ассоциация СРО "ОПКД"), СНИЛС 03824953876, договор на выполнение кадастровых работ от 05.03.2026 № 28, дата завершения кадастровых работ: 05.03.2026
Сведения о лесах, водных объектах и об иных природных объектах, расположенных в пределах земельного участка:	данные отсутствуют
Сведения о том, что земельный участок полностью расположен в границах зоны с особыми условиями использования территории, территории объекта культурного наследия, сельскохозяйственного угодья в составе земель сельскохозяйственного назначения, публичного сервитута	данные отсутствуют

полное наименование должности	 ДОКУМЕНТ ПОДПИСАН ЭЛЕКТРОННОЙ ПОДПИСЬЮ	Сертификат: 83997148184797998005552191040001978443 Владелец: ПУБЛИЧНО-ПРАВОВАЯ КОМПАНИЯ РОСКАДАСТР Действителен: с 24.12.2025 по 19.03.2027	инициалы, фамилия

Земельный участок			
вид объекта недвижимости			
Лист № 2 раздела 1	Всего листов раздела 1: 3	Всего разделов: 7	Всего листов выписки: 13
16.03.2026г. № КУВИ-001/2026-34829031			
Кадастровый номер:		71:14:010401:893	
Сведения о том, что земельный участок расположен в границах особой экономической зоны, территории опережающего развития, зоны территориального развития в Российской Федерации, игровой зоны:		данные отсутствуют	
Сведения о том, что земельный участок расположен в границах особо охраняемой природной территории, Байкальской природной территории и ее экологических зон, лесопарковом зеленом поясе, охотничьего угодья, лесничества:		данные отсутствуют	
Сведения о расположении земельного участка и (или) расположенного на нем объекта недвижимости в границах территории, в отношении которой принято решение о резервировании земель для государственных или муниципальных нужд:		данные отсутствуют	
Сведения о результатах проведения государственного земельного надзора:		данные отсутствуют	
Сведения о расположении земельного участка в границах территории, в отношении которой утвержден проект межевания территории:		данные отсутствуют	
Условный номер земельного участка:		данные отсутствуют	
Сведения о принятии акта и (или) заключении договора, предусматривающих предоставление в соответствии с земельным законодательством исполнительным органом государственным органом власти или органом местного самоуправления, находящегося в государственной или муниципальной собственности земельного участка для строительства наемного дома социального использования или наемного дома коммерческого использования:		данные отсутствуют	
Сведения о том, что земельный участок или земельные участки образованы на основании решения об изъятии земельного участка и (или) расположенного на нем объекта недвижимости для государственных или муниципальных нужд:		данные отсутствуют	
Сведения о том, что земельный участок образован из земель или земельного участка, государственная собственность на которые не разграничена:		Земельный участок образован из земель или земельного участка, государственная собственность на которые не разграничена. В соответствии с Федеральным законом от 25 октября 2001 г. № 137-ФЗ "О введении в действие Земельного кодекса Российской Федерации" орган КИиЗО администрации города Тулы уполномочен на распоряжение таким земельным участком.	




ДОКУМЕНТ ПОДПИСАН  
ЭЛЕКТРОННОЙ ПОДПИСЬЮ

Сертификат: 83997148184797998005552191040001978443  
Владелец: ПУБЛИЧНО-ПРАВОВАЯ КОМПАНИЯ  
РОСКАДАСТР  
Действителен: с 24.12.2025 по 19.03.2027

полное наименование должности

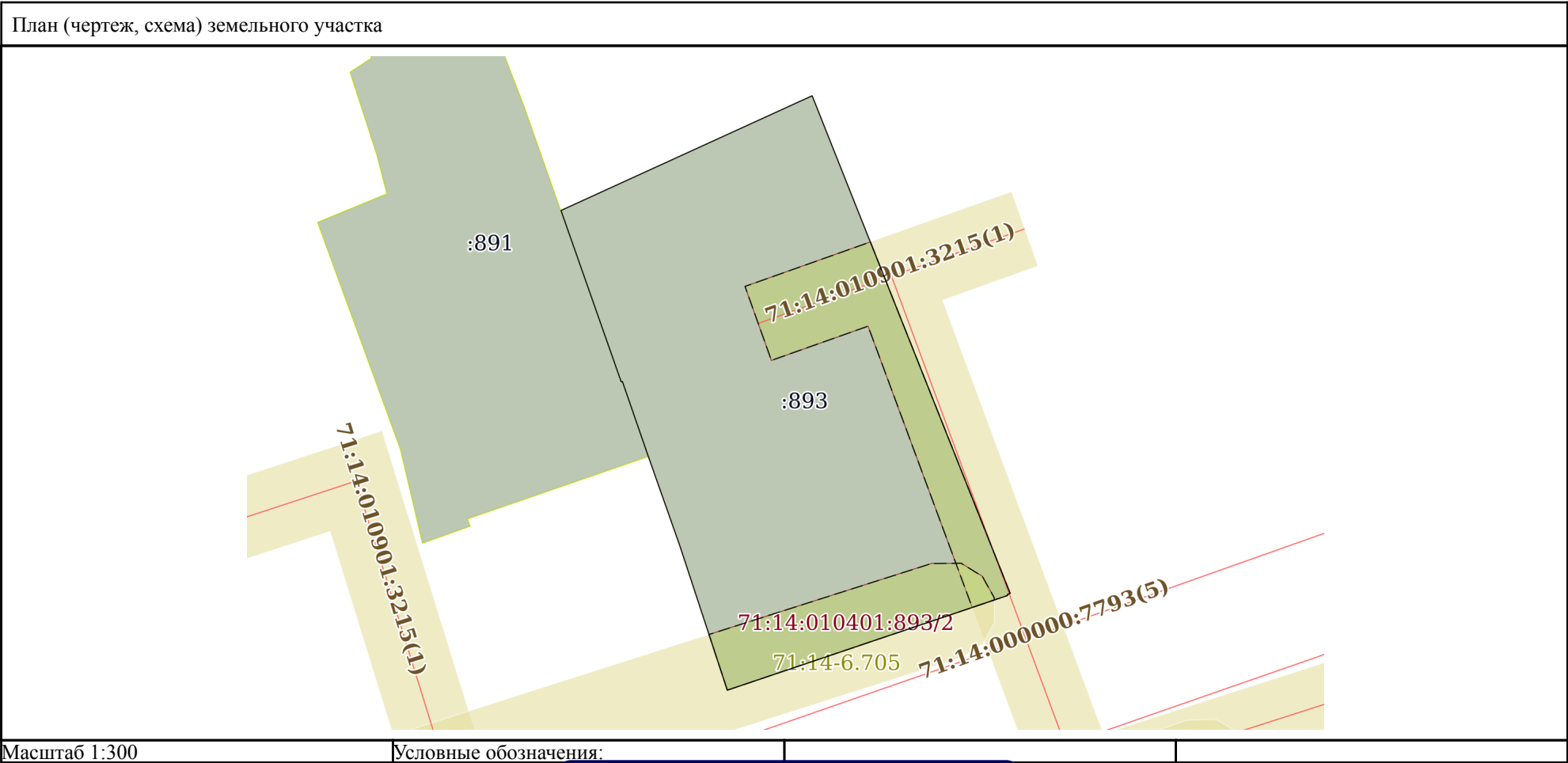
инициалы, фамилия

Земельный участок			
вид объекта недвижимости			
Лист № 3 раздела 1	Всего листов раздела 1: 3	Всего разделов: 7	Всего листов выписки: 13
16.03.2026г. № КУВИ-001/2026-34829031			
Кадастровый номер:		71:14:010401:893	
Сведения о наличии земельного спора о местоположении границ земельных участков:		данные отсутствуют	
Статус записи об объекте недвижимости:		Сведения об объекте недвижимости имеют статус "актуальные"	
Особые отметки:		<p>Для данного земельного участка обеспечен доступ посредством земельного участка (земельных участков) с кадастровым номером (кадастровыми номерами): земли общего пользования. Сведения об ограничениях права на объект недвижимости, обременениях данного объекта, не зарегистрированных в реестре прав, ограничений прав и обременений недвижимого имущества: вид ограничения (обременения): ограничения прав на земельный участок, предусмотренные статьей 56 Земельного кодекса Российской Федерации; срок действия: с 10.03.2026; реквизиты документа-основания: распоряжение от 08.05.2020 № 884 выдан: Министерство имущественных и земельных отношений Тульской области. вид ограничения (обременения): ограничения прав на земельный участок, предусмотренные статьей 56 Земельного кодекса Российской Федерации; срок действия: с 10.03.2026; реквизиты документа-основания: о порядке установления охранных зон объектов электросетевого хозяйства и особых условий использования земельных участков, расположенных в границах таких зон от 24.02.2009 № 160 выдан: Правительство РФ. Земельный участок подлежит снятию с государственного кадастрового учета по истечении пяти лет со дня его государственного кадастрового учета, если на него не будут зарегистрированы права. Сведения, необходимые для заполнения раздела: 2 - Сведения о зарегистрированных правах, отсутствуют.</p>	
Получатель выписки:		Управление градостроительства и архитектуры администрации города Тулы	

полное наименование должности	<div><div></div><div>ДОКУМЕНТ ПОДПИСАН ЭЛЕКТРОННОЙ ПОДПИСЬЮ</div></div> <div>Сертификат: 83997148184797998005552191040001978443</div> <div>Владелец: ПУБЛИЧНО-ПРАВОВАЯ КОМПАНИЯ</div> <div>РОСКАДАСТР</div> <div>Действителен: с 24.12.2025 по 19.03.2027</div>	инициалы, фамилия

Выписка из Единого государственного реестра недвижимости об объекте недвижимости  
Описание местоположения земельного участка

Земельный участок			
вид объекта недвижимости			
Лист № 1 раздела 3	Всего листов раздела 3: 1	Всего разделов: 7	Всего листов выписки: 13
16.03.2026г. № КУВИ-001/2026-34829031			
Кадастровый номер:		71:14:010401:893	



полное наименование должности	 ДОКУМЕНТ ПОДПИСАН ЭЛЕКТРОННОЙ ПОДПИСЬЮ Сертификат: 83997148184797998005552191040001978443 Владелец: ПУБЛИЧНО-ПРАВОВАЯ КОМПАНИЯ РОСКАДАСТР Действителен: с 24.12.2025 по 19.03.2027	инициалы, фамилия

Выписка из Единого государственного реестра недвижимости об объекте недвижимости  
Описание местоположения земельного участка

Земельный участок			
вид объекта недвижимости			
Лист № 1 раздела 3.1	Всего листов раздела 3.1: 1	Всего разделов: 7	Всего листов выписки: 13
16.03.2026г. № КУВИ-001/2026-34829031			
Кадастровый номер:		71:14:010401:893	

Описание местоположения границ земельного участка							
№ п/п	Номер точки		Дирекционный угол	Горизонтальное проложение, м	Описание закрепления на местности	Кадастровые номера смежных участков	Сведения об адресах правообладателей смежных земельных участков
	начальная	конечная					
1	2	3	4	5	6	7	8
1	1.1.1	1.1.2	65°26.7'	14.03	данные отсутствуют	данные отсутствуют	данные отсутствуют
2	1.1.2	1.1.3	158°20.0'	3.14	данные отсутствуют	данные отсутствуют	данные отсутствуют
3	1.1.3	1.1.4	158°18.3'	24.08	данные отсутствуют	данные отсутствуют	данные отсутствуют
4	1.1.4	1.1.5	246°48.1'	0.15	данные отсутствуют	данные отсутствуют	данные отсутствуют
5	1.1.5	1.1.6	180°0.0'	0.05	данные отсутствуют	данные отсутствуют	данные отсутствуют
6	1.1.6	1.1.7	251°19.4'	15.02	данные отсутствуют	данные отсутствуют	данные отсутствуют
7	1.1.7	1.1.8	341°48.1'	7.68	данные отсутствуют	данные отсутствуют	данные отсутствуют
8	1.1.8	1.1.9	340°35.6'	4.85	данные отсутствуют	данные отсутствуют	данные отсутствуют
9	1.1.9	1.1.10	340°56.2'	4.04	данные отсутствуют	71:14:010401:891	данные отсутствуют
10	1.1.10	1.1.11	251°33.9'	0.06	данные отсутствуют	71:14:010401:891	данные отсутствуют
11	1.1.11	1.1.1	340°38.6'	9.23	данные отсутствуют	71:14:010401:891	данные отсутствуют

полное наименование должности	<div><div>ДОКУМЕНТ ПОДПИСАН ЭЛЕКТРОННОЙ ПОДПИСЬЮ</div><div>Сертификат: 83997148184797998005552191040001978443 Владелец: ПУБЛИЧНО-ПРАВОВАЯ КОМПАНИЯ РОСКАДАСТР Действителен: с 24.12.2025 по 19.03.2027</div></div>	инициалы, фамилия

Выписка из Единого государственного реестра недвижимости об объекте недвижимости  
Описание местоположения земельного участка

Земельный участок			
вид объекта недвижимости			
Лист № 1 раздела 3.2	Всего листов раздела 3.2: 1	Всего разделов: 7	Всего листов выписки: 13
16.03.2026г. № КУВИ-001/2026-34829031			
Кадастровый номер:		71:14:010401:893	

Сведения о характерных точках границы земельного участка				
Система координат МСК-71.1, зона 1				
Номер точки	Координаты, м		Описание закрепления на местности	Средняя квадратичная погрешность определения координат характерных точек границ земельного участка, м
	X	Y		
1	2	3	4	5
1	753194.96	252120.24	-	0.1
2	753200.79	252133	-	0.1
3	753197.87	252134.16	-	0.1
4	753175.5	252143.06	-	0.1
5	753175.44	252142.92	-	0.1
6	753175.39	252142.92	-	0.1
7	753170.58	252128.69	-	0.1
8	753177.88	252126.29	-	0.1
9	753182.45	252124.68	-	0.1
10	753186.27	252123.36	-	0.1
11	753186.25	252123.3	-	0.1
1	753194.96	252120.24	-	0.1



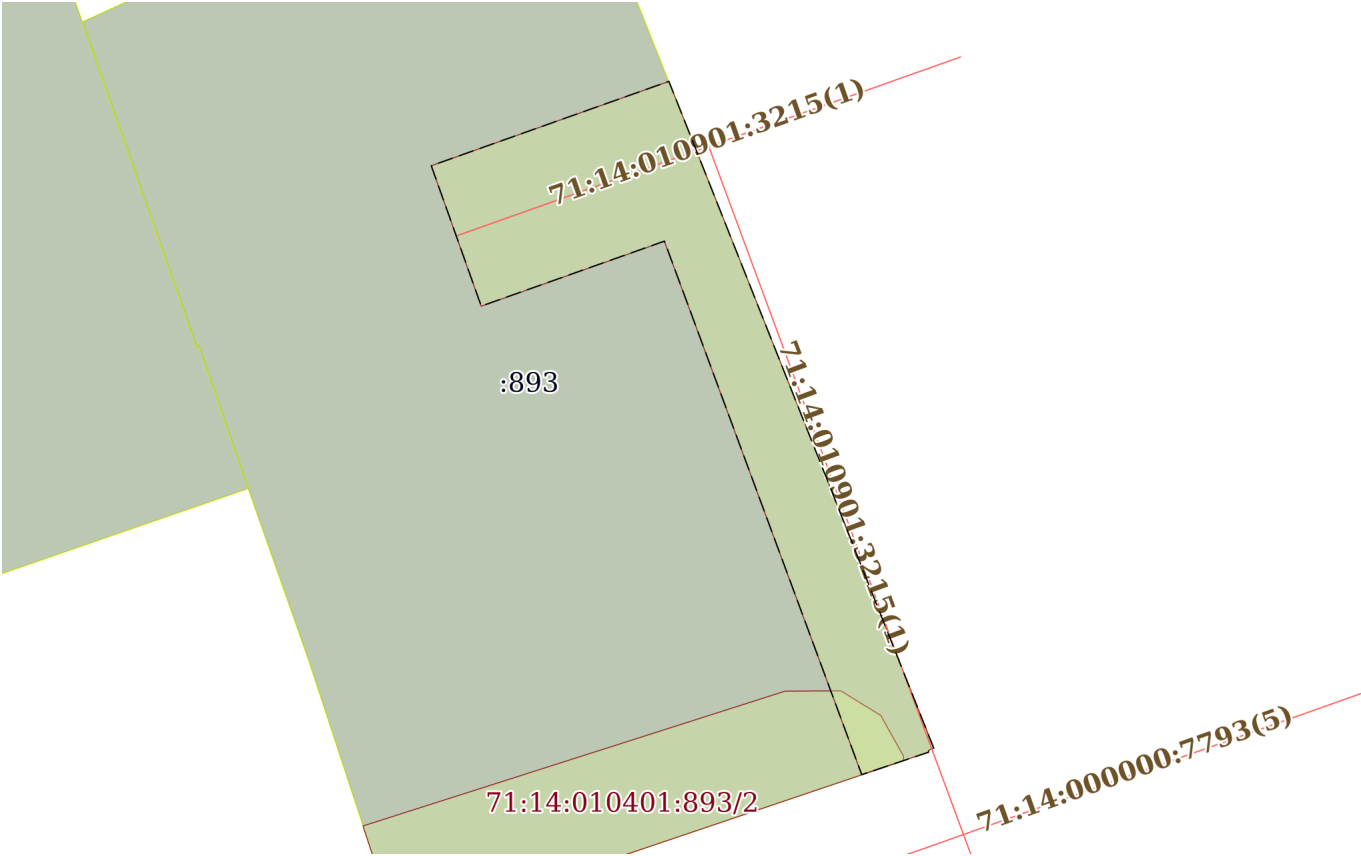
ДОКУМЕНТ ПОДПИСАН  
ЭЛЕКТРОННОЙ ПОДПИСЬЮ

Сертификат: 83997148184797998005552191040001978443  
Владелец: ПУБЛИЧНО-ПРАВОВАЯ КОМПАНИЯ  
РОСКАДАСТР  
Действителен: с 24.12.2025 по 19.03.2027

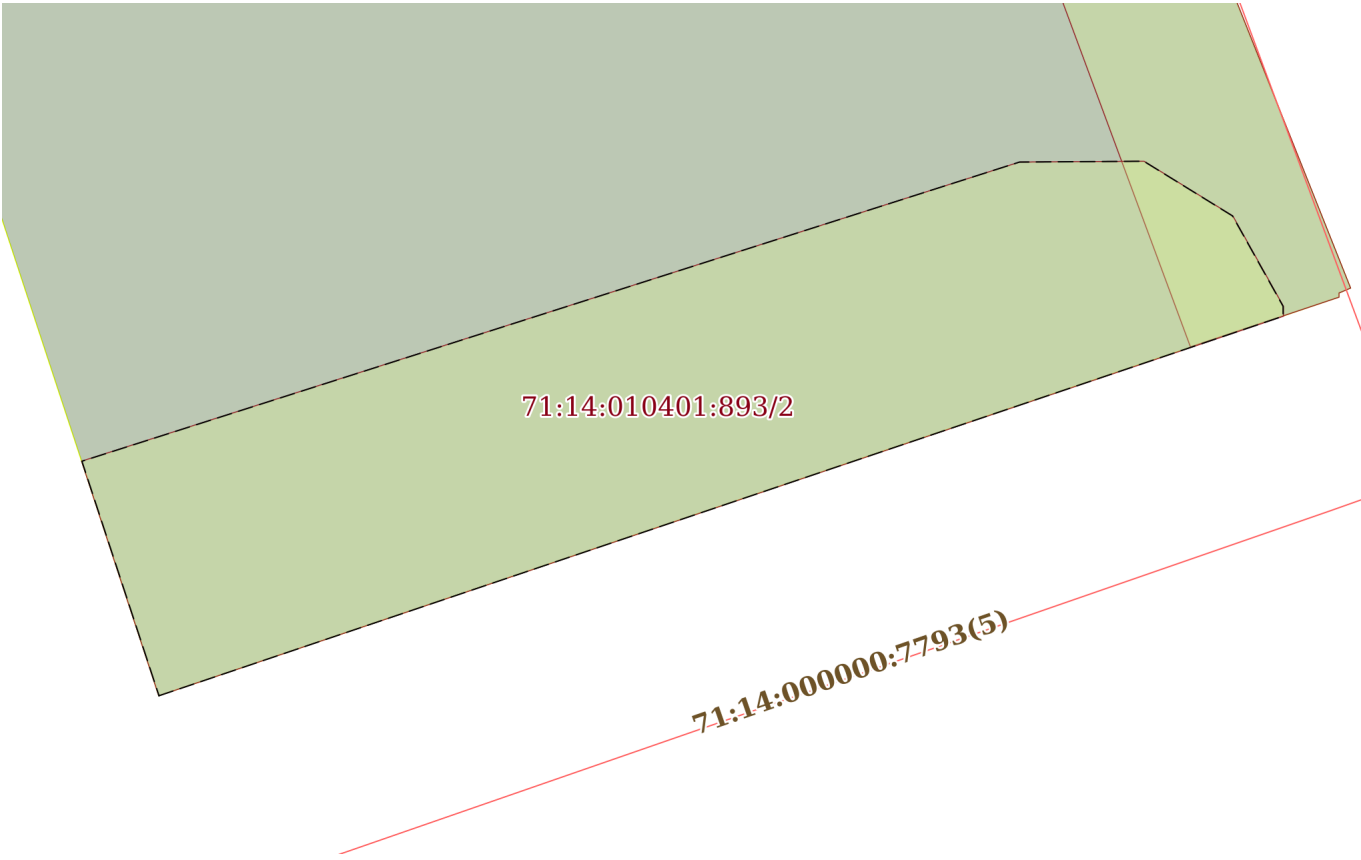
полное наименование должности

инициалы, фамилия

Выписка из Единого государственного реестра недвижимости об объекте недвижимости  
Сведения о частях земельного участка

Земельный участок			
вид объекта недвижимости			
Лист № 1 раздела 4	Всего листов раздела 4: 2	Всего разделов: 7	Всего листов выписки: 13
16.03.2026г. № КУВИ-001/2026-34829031			
Кадастровый номер:		71:14:010401:893	
План (чертеж, схема) части земельного участка		Учетный номер части: 71:14:010401:893/1	
			
Масштаб 1:200		Условные обозначения:	

полное наименование должности	 ДОКУМЕНТ ПОДПИСАН ЭЛЕКТРОННОЙ ПОДПИСЬЮ Сертификат: 83997148184797998005552191040001978443 Владелец: ПУБЛИЧНО-ПРАВОВАЯ КОМПАНИЯ РОСКАДАСТР Действителен: с 24.12.2025 по 19.03.2027	инициалы, фамилия

Земельный участок			
вид объекта недвижимости			
Лист № 2 раздела 4	Всего листов раздела 4: 2	Всего разделов: 7	Всего листов выписки: 13
16.03.2026г. № КУВИ-001/2026-34829031			
Кадастровый номер:		71:14:010401:893	
План (чертеж, схема) части земельного участка		Учетный номер части: 71:14:010401:893/2	
			
Масштаб 1:90	Условные обозначения:		

полное наименование должности	 ДОКУМЕНТ ПОДПИСАН ЭЛЕКТРОННОЙ ПОДПИСЬЮ Сертификат: 83997148184797998005552191040001978443 Владелец: ПУБЛИЧНО-ПРАВОВАЯ КОМПАНИЯ РОСКАДАСТР Действителен: с 24.12.2025 по 19.03.2027	инициалы, фамилия



Выписка из Единого государственного реестра недвижимости об объекте недвижимости  
Сведения о частях земельного участка

Земельный участок			
вид объекта недвижимости			
Лист № 1 раздела 4.1	Всего листов раздела 4.1: 3	Всего разделов: 7	Всего листов выписки: 13
16.03.2026г. № КУВИ-001/2026-34829031			
Кадастровый номер:		71:14:010401:893	

Учетный номер части	Площадь, м2	Содержание ограничения в использовании или ограничения права на объект недвижимости или обременения объекта недвижимости
1	2	3
71:14:010401:893/1	56	71:14-6.546
71:14:010401:893/2	39	71:14-6.705
	Весь	<p>вид ограничения (обременения): ограничения прав на земельный участок, предусмотренные статьей 56 Земельного кодекса Российской Федерации;</p> <p>Срок действия: не установлен;</p> <p>реквизиты документа-основания: распоряжение от 08.05.2020 № 884 выдан: Министерство имущественных и земельных отношений Тульской области;</p> <p>Содержание ограничения (обременения): В соответствии с пунктом 14 Постановления "Об утверждении Правил охраны газораспределительных сетей " от 20 ноября 2000 года N 878: На земельные участки, входящие в охранные зоны газораспределительных сетей, в целях предупреждения их повреждения или нарушения условий их нормальной эксплуатации налагаются ограничения (обременения), которыми запрещается: а) строить объекты жилищно-гражданского и производственного назначения; б) сносить и реконструировать мосты, коллекторы, автомобильные и железные дороги с расположенными на них газораспределительными сетями без предварительного выноса этих газопроводов по согласованию с эксплуатационными организациями; в) разрушать берегоукрепительные сооружения, водопропускные устройства, земляные и иные сооружения, предохраняющие газораспределительные сети от разрушений; г) перемещать, повреждать, засыпать и уничтожать опознавательные знаки, контрольно-измерительные пункты и другие устройства газораспределительных сетей; д) устраивать свалки и склады, разливать растворы кислот, солей, щелочей и других химически активных веществ; е) огораживать и перегораживать охранные зоны, препятствовать доступу персонала эксплуатационных организаций к газораспределительным сетям, проведению обслуживания и устранению повреждений газораспределительных сетей; ж) разводить огонь и размещать источники огня; з) рыть погреба, копать и обрабатывать почву сельскохозяйственными и мелиоративными орудиями и механизмами на глубину более 0,3 метра; и) открывать калитки и двери газорегуляторных пунктов, станций катодной и дренажной защиты, люки подземных колодцев, включать или отключать электроснабжение средств связи, освещения и систем телемеханики; к) набрасывать, приставлять и привязывать к опорам и надземным газопроводам, ограждениям и зданиям газораспределительных сетей посторонние предметы, лестницы, влезать на них; л) самовольно</p>

полное наименование должности		ДОКУМЕНТ ПОДПИСАН ЭЛЕКТРОННОЙ ПОДПИСЬЮ	инициалы, фамилия
	Сертификат: 83997148184797998005552191040001978443		
	Владелец: ПУБЛИЧНО-ПРАВОВАЯ КОМПАНИЯ РОСКАДАСТР Действителен: с 24.12.2025 по 19.03.2027		

Земельный участок			
вид объекта недвижимости			
Лист № 2 раздела 4.1	Всего листов раздела 4.1: 3	Всего разделов: 7	Всего листов выписки: 13

16.03.2026г. № КУВИ-001/2026-34829031

Кадастровый номер:

71:14:010401:893

		<p>подключаться к газораспределительным сетям.;</p> <p>Реестровый номер границы: 71:14-6.546;</p> <p>Вид объекта реестра границ: Зона с особыми условиями использования территории;</p> <p>Вид зоны по документу: Охранная зона для сооружения - производственно - газовый комплекс: подземный газопровод высокого давления (литер I). № участка 1-8 протяженностью 3962,32 м; надземный газопровод высокого давления (литер I). № участка 9-10 протяженностью 1305,57 м; подземный газопровод среднего давления, протяж. 14559,15 м, ...адрес объекта: Тульская область, Ленинский район, пос. Ленинский, пос. Барсуки, пос. Обидимо; Тип зоны: Охранная зона инженерных коммуникаций; Номер: 0</p>
	Весь	<p>вид ограничения (обременения): ограничения прав на земельный участок, предусмотренные статьей 56 Земельного кодекса Российской Федерации;</p> <p>Срок действия: не установлен;</p> <p>реквизиты документа-основания: о порядке установления охранных зон объектов электросетевого хозяйства и особых условий использования земельных участков, расположенных в границах таких зон от 24.02.2009 № 160 выдан: Правительство РФ;</p> <p>Содержание ограничения (обременения): Ограничения установлены согл.п.8,10,11 Правил установления ОЗ электросет. хоз-ва и особых усл. использования земельных уч-в, расположенных в границах таких зон, утвержденных Постановлением Пр-ва РФ от 24.02.2009г.№160. 8.В ОЗ запрещается осуществлять люб. действ, кот. могут нарушить безопасную раб. объектов электросет. хоз-ва, привести к их повреждению или уничтожению, повлечь причинение вреда жизни, здоровью гр. и имуществу физ. или юр. лиц, повлечь нанесение экологич. ущерба и возникновение пожаров, в т.ч: а)набрасывать на провода и опоры возд. ЛЭП посторонние предметы, подниматься на опоры возд. ЛЭП; б)размещ. люб. объекты и предметы(матер.)в пределах созданных в соотв. с треб. норм-тех док-в проходов и подъездов для доступа к объектам электросет. хоз-ва, проводить люб. работы и возводить сооруж.,кот. могут препятствовать доступу к объектам электросет. хоз-ва, без создания необх. для такого доступа проходов и подъездов;в)находиться в пределах огорожен. тер. и помещ. распределит. устр-в и подст., откр.двери и люки распределит. устр-в и подст.,производить перекл. и подкл. в электр. тях (не распротр. на работников, занятых выполнением разреш. в устан. порядке работ),разводить огонь в пределах ОЗ вводных и распределит.устр-в,подст.,возд.ЛЭП, кабел.ЛЭП;г)размещ.свалки;д)произв. работы ударными мех-ми, сбрасывать тяжести массой св.5 т, производить сброс и слив едких и корроз-х в-в и горюче-смаз. мат-в (в ОЗ подзем.кабел. ЛЭП). 10.В пределах ОЗ без письм. реш. о согласовании сетевых орг. юр. и физ.лицам запрещаются:а)стр-во,капит. ремонт,реконструкция или снос зданий,сооружений;б)горные,взрывные,мелиоративные работы,в т.ч. связ. с времен. затоплением земель;в)посадка и вырубка деревьев, куст-в;г)дноуглубительные, землечерпальные,погрузочно-разгрузочные раб.,добыча рыбы,др.водных жив.,раст. придонными орудиями лова,устр-во водопоев,колка,заготовка льда(в ОЗ подводных</p>



ДОКУМЕНТ ПОДПИСАН  
ЭЛЕКТРОННОЙ ПОДПИСЬЮ

Сертификат: 83997148184797998005552191040001978443  
Владелец: ПУБЛИЧНО-ПРАВОВАЯ КОМПАНИЯ  
РОСКАДАСТР  
Действителен: с 24.12.2025 по 19.03.2027

полное наименование должности

инициалы, фамилия

Земельный участок			
вид объекта недвижимости			
Лист № 3 раздела 4.1	Всего листов раздела 4.1: 3	Всего разделов: 7	Всего листов выписки: 13
16.03.2026г. № КУВИ-001/2026-34829031			
Кадастровый номер:		71:14:010401:893	
		<p>кабел.ЛЭП);д)проход судов,у кот. расст. по вертикали от верх. крайнего габарита с грузом или без груза до ниж. точки провеса проводов переходов возд.ЛЭП через водоемы менее мин. допуст. расст.,в т.ч. с учетом макс.уровня подъема воды при паводке;е)проезд машин и механизмов,имеющих общую высоту с грузом или без груза от поверх.дороги более 4,5 м(в ОЗ возд.ЛЭП);ж)земляные работы на глубине более 0,3 м(на вспахиваемых землях на глубине более 0,45 м),планировка грунта(в ОЗ подземных кабел.ЛЭП);з)полив с-х культур в случае,если высота струи воды может составить св.3 м(в ОЗ возд.ЛЭП);и)полевые с.-х. работы с прим. с.-х. машин и оборудования высотой более 4 м(в ОЗ возд.ЛЭП)или полевые с-х работы,связ. с вспашкой земли(в ОЗ кабел. ЛЭП). 11. В охранных зонах, установленных для объектов электросетевого хозяйства напряжением до 1000 вольт, помимо действий, предусмотренных пунктом 10 настоящих Правил, без письменного решения о согласовании сетевых организаций запрещается: а) размещать детские и спортивные площадки, стадионы, рынки, торговые точки, полевые станы, загоны для скота, гаражи и стоянки всех видов машин и механизмов, садовые, огородные земельные участки и иные объекты недвижимости, расположенные в границах территории ведения гражданами садоводства или огородничества для собственных нужд, объекты жилищного строительства, в том числе индивидуального (в охранных зонах воздушных линий электропередачи); б) складировать или размещать хранилища любых, в том числе горюче-смазочных, материалов; в) устраивать причалы для стоянки судов, барж и плавучих кранов, бросать якоря с судов и осуществлять их проход с отданными якорями, цепями, лотами, волокушами и тралами (в охранных зонах подводных кабельных линий электропередачи).;</p> <p>Реестровый номер границы: 71:14-6.705;</p> <p>Вид объекта реестра границ: Зона с особыми условиями использования территории;</p> <p>Вид зоны по документу: Охранная зона ВЛ-0,4кВ от ЗТП 7003 Борисова 6; Тип зоны: Охранная зона инженерных коммуникаций</p>	



ДОКУМЕНТ ПОДПИСАН  
ЭЛЕКТРОННОЙ ПОДПИСЬЮ

Сертификат: 83997148184797998005552191040001978443  
Владелец: ПУБЛИЧНО-ПРАВОВАЯ КОМПАНИЯ  
РОСКАДАСТР  
Действителен: с 24.12.2025 по 19.03.2027

полное наименование должности

инициалы, фамилия

Выписка из Единого государственного реестра недвижимости об объекте недвижимости  
Сведения о частях земельного участка

Земельный участок			
вид объекта недвижимости			
Лист № 1 раздела 4.2	Всего листов раздела 4.2: 2	Всего разделов: 7	Всего листов выписки: 13
16.03.2026г. № КУВИ-001/2026-34829031			
Кадастровый номер:		71:14:010401:893	

Сведения о характерных точках границы части (частей) земельного участка				
Учетный номер части: 71:14:010401:893/1				
Система координат МСК-71.1				
Номер точки	Координаты, м		Описание закрепления на местности	Средняя квадратичная погрешность определения координат характерных точек границ земельного участка, м
	X	Y		
1	2	3	4	5
1	753175.5	252143.06	-	-
2	753175.44	252142.92	-	-
3	753175.39	252142.92	-	-
4	753174.79	252141.13	-	-
5	753189.08	252135.84	-	-
6	753187.34	252130.93	-	-
7	753191.1	252129.59	-	-
8	753193.36	252135.96	-	-
1	753175.5	252143.06	-	-



ДОКУМЕНТ ПОДПИСАН  
ЭЛЕКТРОННОЙ ПОДПИСЬЮ

Сертификат: 83997148184797998005552191040001978443  
Владелец: ПУБЛИЧНО-ПРАВОВАЯ КОМПАНИЯ  
РОСКАДАСТР  
Действителен: с 24.12.2025 по 19.03.2027

полное наименование должности

инициалы, фамилия

Земельный участок				
вид объекта недвижимости				
Лист № 2 раздела 4.2		Всего листов раздела 4.2: 2		Всего разделов: 7
Всего листов выписки: 13				
16.03.2026г. № КУВИ-001/2026-34829031				
Кадастровый номер:			71:14:010401:893	
Сведения о характерных точках границы части (частей) земельного участка				
Учетный номер части: 71:14:010401:893/2				
Система координат МСК-71.1				
Номер точки	Координаты, м		Описание закрепления на местности	Средняя квадратичная погрешность определения координат характерных точек границ земельного участка, м
	X	Y		
1	2	3	4	5
1	753170.58	252128.69	-	-
2	753173.41	252127.76	-	-
3	753177.02	252139.07	-	-
4	753177.03	252140.57	-	-
5	753176.37	252141.64	-	-
6	753175.28	252142.25	-	-
7	753175.16	252142.25	-	-
1	753170.58	252128.69	-	-



ДОКУМЕНТ ПОДПИСАН  
ЭЛЕКТРОННОЙ ПОДПИСЬЮ

Сертификат: 83997148184797998005552191040001978443  
Владелец: ПУБЛИЧНО-ПРАВОВАЯ КОМПАНИЯ  
РОСКАДАСТР  
Действителен: с 24.12.2025 по 19.03.2027

полное наименование должности

инициалы, фамилия